Große Kreisstadt
Radeberg
Der Oberbürgermeister

Absender: Straßenwidmung/öffentl. Beleuchtung/ Archiv
Bearbeiter: Katy Kollert

Vorlage-Nr.: SR004-2019

in Zusammenarbeit mit:

Datum: 14.01.2019
Aktenzeichen:

Beschlussvorlage

Aufhebung des Beschlusses des Stadtrates Nr. SR054-2018 und Neubeschluss einer Widmung eines Teilabschnittes der Straße "Quantzweg" durch Aufnahme der Teilflurstücke 503/4, 98/5, 98/7, 98/8 und 99 der Gemarkung Lotzdorf

Beratungsfolge:

Gremium	am	Status	Abstimmung			
			Anw.	Ja	Nein	Enth
Technischer Ausschuss	22.01.2019	N				
Stadtrat	30.01.2019	Ö				

Beschlussvorschlag:

Der Stadtrat beschließt die Aufhebung des Beschlusses des Stadtrates Nr. SR054-2018. Außerdem wird die Widmung der Straße „Quantzweg“ im Abschnitt ab Kurvenbereich bei Flurstück 98/e bis Endpunkt Unterführung Bahn durch die Aufnahme der Teilflurstücke 503/4, 98/5, 98/7, 98/8 und 99 der Gemarkung Lotzdorf als Ortsstraße gemäß § 6 Sächsisches Straßengesetz beschlossen.

Gerhard Lemm
Oberbürgermeister

Begründung:

Bei der Erstellung des Beschlusses Nr. SR054-2018 wurde die genaue Lage der Straße zum Teil auf privatem Grundstücken nicht berücksichtigt. Daher müssen die Teilflurstücke hinzugefügt werden.

Die Widmungen der folgenden Teilflurstücke 503/4, 98/5, 98/7, 98/8 und 99 der Gemarkung Lotzdorf sind jetzt möglich, da die Eigentümer dieser Widmung als Ortsstraße zugestimmt haben (Zustimmungserklärungen liegen dem Bauamt vor). Die bisherigen Eigentumsverhältnisse bleiben bestehen. Die Baulast übernimmt die Stadt Radeberg für diese Flächen.

Im Zuge des Widmungsverfahrens sind die Flurstücksnummern anzupassen, Anfangs- und Endpunkt sowie die Länge müssen korrigiert werden. Eine öffentliche Auslegung der Widmungsunterlagen wird nach Beschlussfassung erfolgen.

Das Karteiblatt Nr. 05 öffentlicher Feld- und Waldwege „Am Heiderand“, durch das der neu zu widmende Abschnitt bisher als öffentlicher Weg klassifiziert war, soll mittels einer Eintragungsverfügung gelöscht werden.

Anlage/n

Anlage 1 Lageplanauszug Flurstück 503.4
Anlage 2 Lageplanauszug Flurstück 98.5
Anlage 3 Lageplanauszug Flurstück 98.7 und 98.8
Anlage 4 Lageplanauszug Flurstück 99

Finanzielle Auswirkungen:	***Kurze Darstellung der einmaligen Beschaffungs- / Herstellungskosten, der jährl. Folgekosten / -lasten und der objektbezogenen Einnahmen:***
Veranschlagung:	
Ergebnishaushalt:	
Finanzhaushalt:	
Haushaltsstelle:	

Beteiligte Ämter	**Ergebnis**	**Datum**	**Handzeichen/Name**
Bauamt	Zustimmung	11.01.2019	Schellhorn, Uta

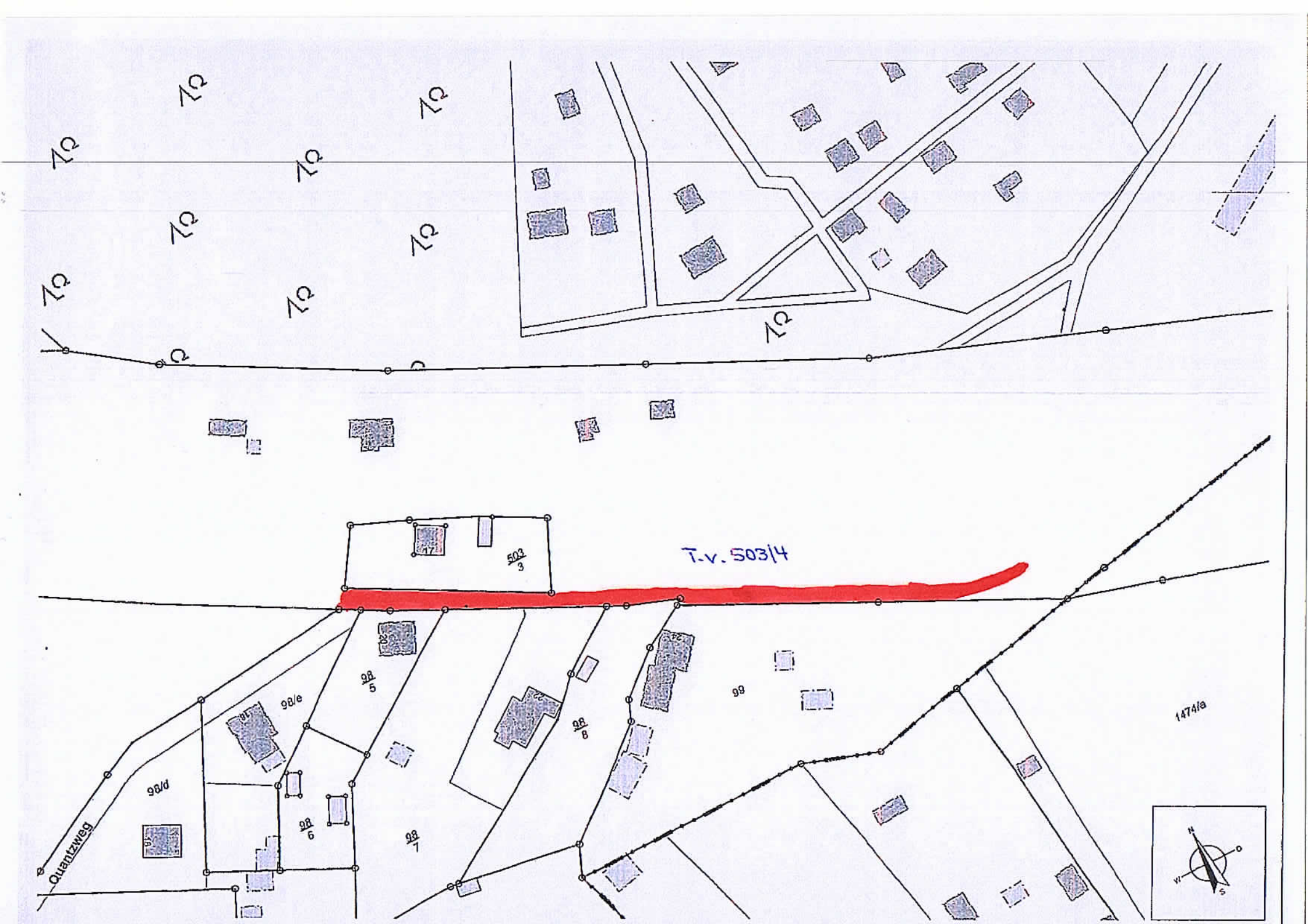
T.v. 503/4
503/3
17
20
98/5
98/e
98/d
98/6
98/7
98/8
99
1474/a
Quantzweg
N
O
W
S

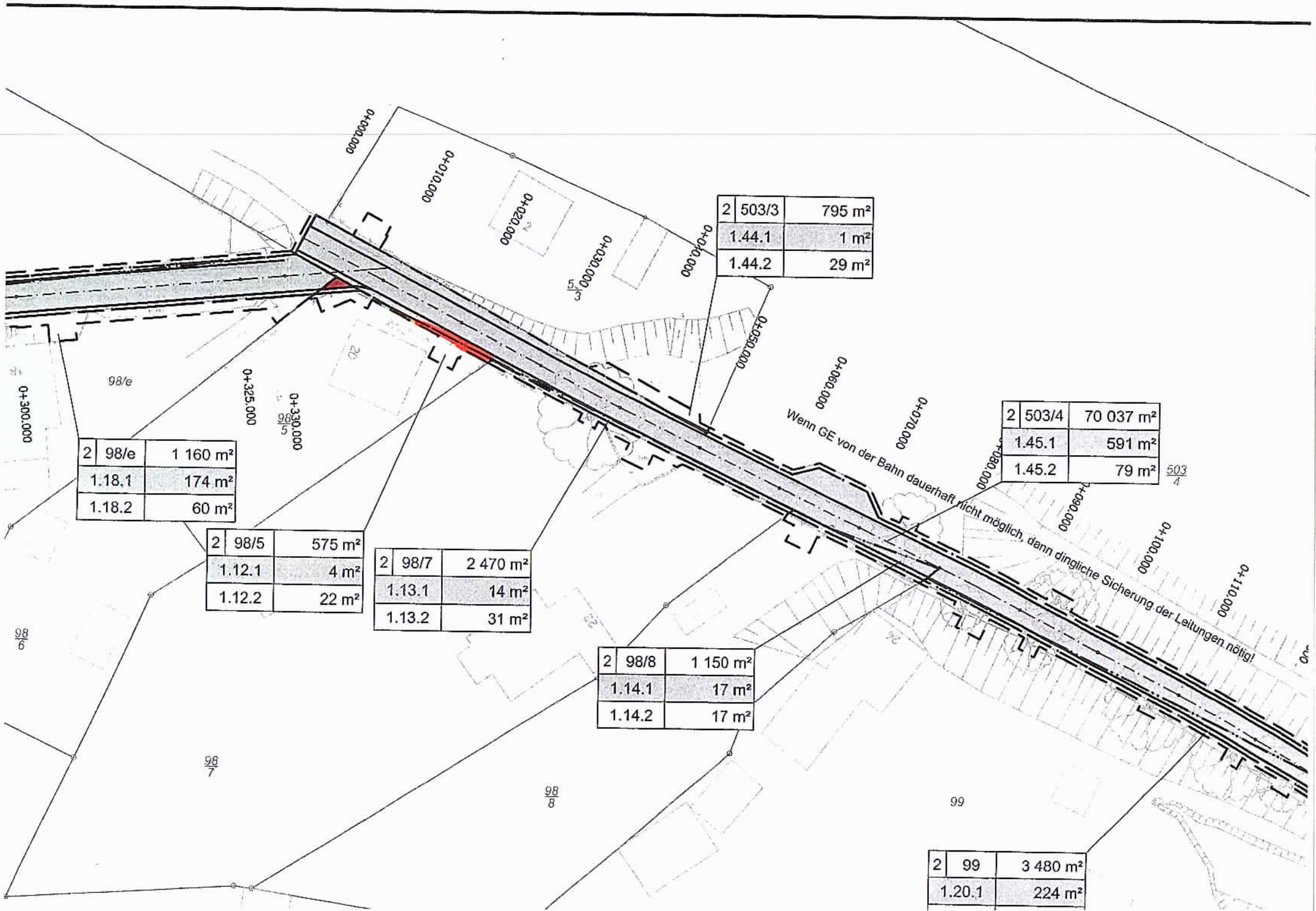

2	503/3	795 m²
1.44.1		1 m²
1.44.2		29 m²

2	503/4	70 037 m²
1.45.1		591 m²
1.45.2		79 m²

2	98/e	1 160 m²
1.18.1		174 m²
1.18.2		60 m²

2	98/5	575 m²
1.12.1		4 m²
1.12.2		22 m²

2	98/7	2 470 m²
1.13.1		14 m²
1.13.2		31 m²

2	98/8	1 150 m²
1.14.1		17 m²
1.14.2		17 m²

2	99	3 480 m²
1.20.1		224 m²

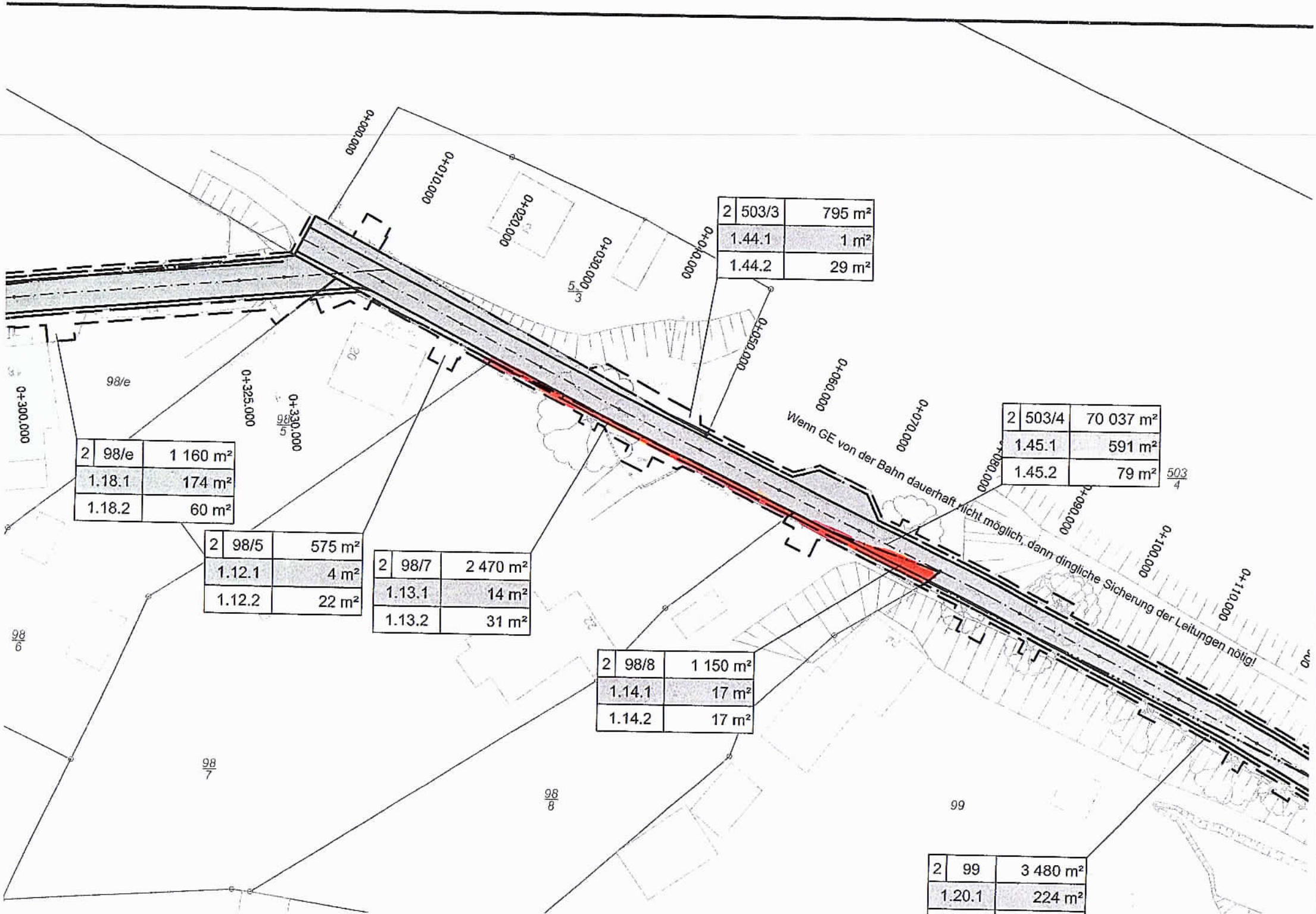

2	98/e	1 160 m²
1.18.1		174 m²
1.18.2		60 m²

2	98/5	575 m²
1.12.1		4 m²
1.12.2		22 m²

2	98/7	2 470 m²
1.13.1		14 m²
1.13.2		31 m²

2	98/8	1 150 m²
1.14.1		17 m²
1.14.2		17 m²

2	503/3	795 m²
1.44.1		1 m²
1.44.2		29 m²

2	503/4	70 037 m²
1.45.1		591 m²
1.45.2		79 m²

2	99	3 480 m²
1.20.1		224 m²

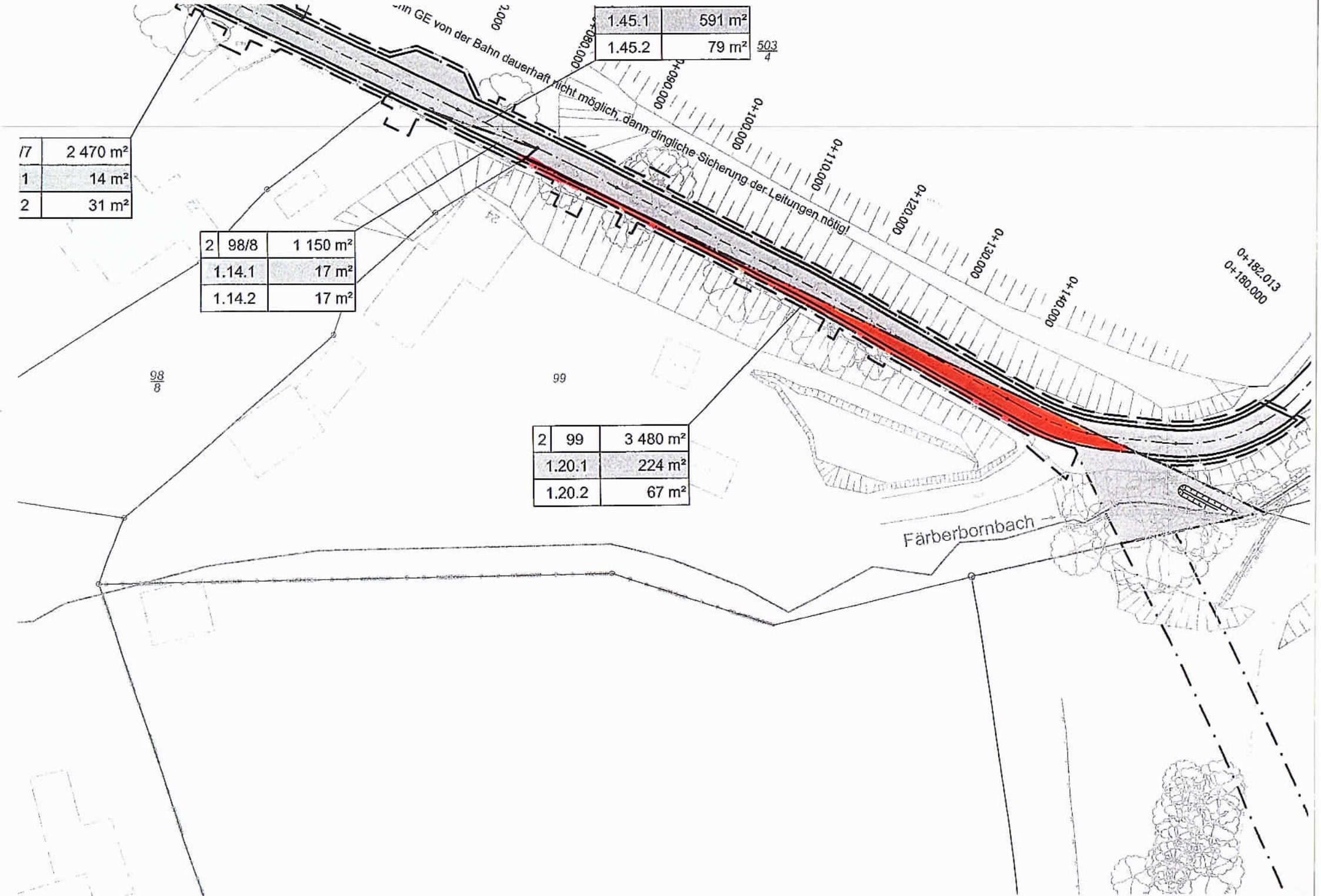

1.45.1	591 m²
1.45.2	79 m²

/7		2 470 m²
1		14 m²
2		31 m²

2	98/8	1 150 m²
	1.14.1	17 m²
	1.14.2	17 m²

2	99	3 480 m²
	1.20.1	224 m²
	1.20.2	67 m²