

Große Kreisstadt Radeberg

Der Oberbürgermeister



Absender: Ortsamt Großerkmannsdorf
Bearbeiter: Brigitte Reinhardt

Vorlage-Nr.: SR033-2013

in Zusammenarbeit mit:
Bauamt, Frau Kollert

Datum: 07.05.2013
Aktenzeichen:

Beschlussvorlage

Benennung und öffentliche Widmung des Verbindungsweges am ehemaligen Erbgericht in Großerkmannsdorf

Beratungsfolge:

Gremium	am	Status	Abstimmung			
			Anw.	Ja	Nein	Enth
Ortschaftsrat Großerkmannsdorf	15.05.2013	Ö				
Stadtrat	29.05.2013	Ö				

Beschlussvorschlag:

Der Stadtrat beschließt die Benennung des neugebauten Fuß- und Radweges am ehemaligen Erbgericht, Teilflächen der Flurstücke 49/1, 49/3 und 927 der Gemarkung Großerkmannsdorf, in

„Am Erbgericht“.

und die öffentliche Widmung dieses Verbindungsweges zwischen der Hauptstraße und dem Sommerweg im Ortsteil Großerkmannsdorf als beschränkt - öffentlicher Weg gemäß § 6 SächsStrG.

Gerhard Lemm
Oberbürgermeister

Begründung:

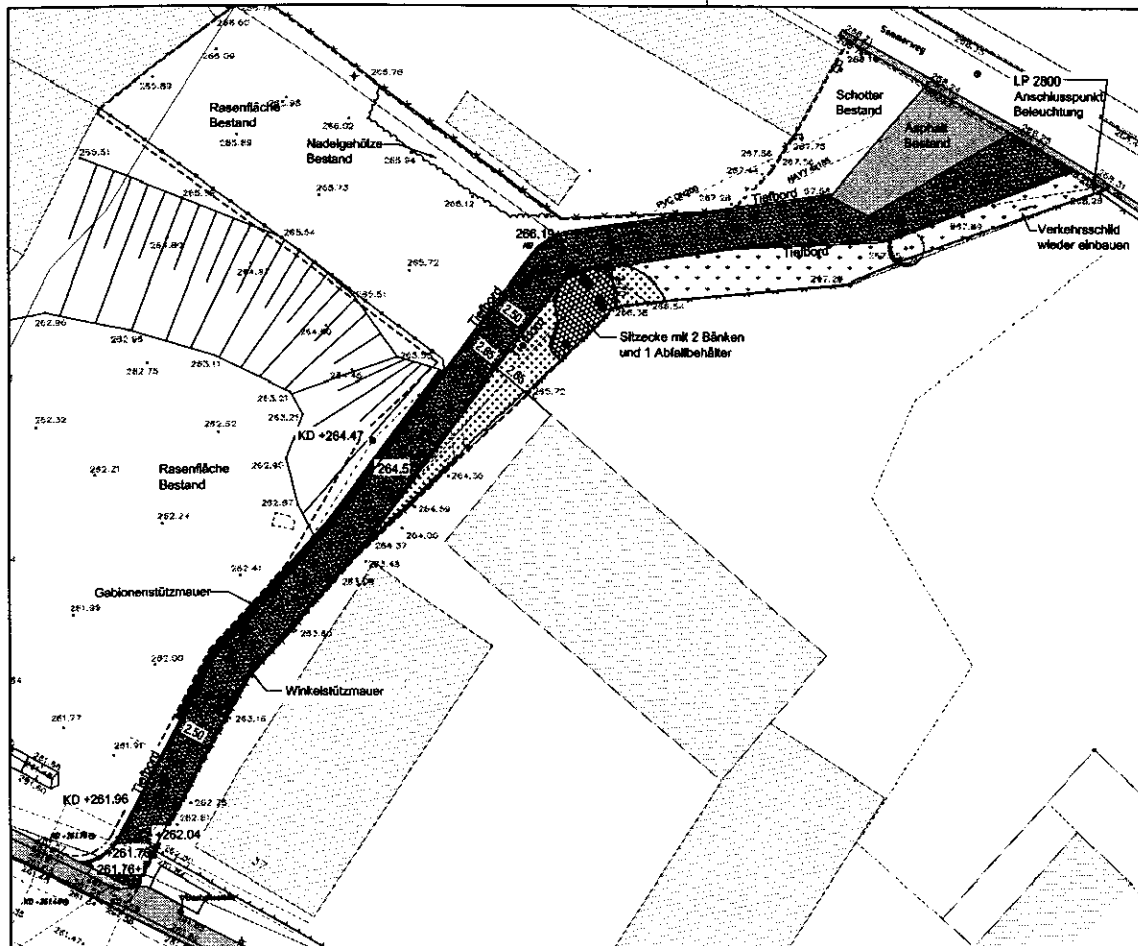
Im Zuge der Freiflächengestaltung am ehemaligen Erbgericht in Großerkmannsdorf wurde auf den Teilflächen der Flurstücke 49/1, 49/3 und 927 ein Fuß- und Radweg errichtet. Dieser neuer Verbindungsweg zwischen der Hauptstraße und dem Sommerweg soll als Fuß- und Radweg genutzt und in „Am Erbgericht“ benannt werden. Der Weg hat eine Gesamtlänge von 85 m.

Anlagen:

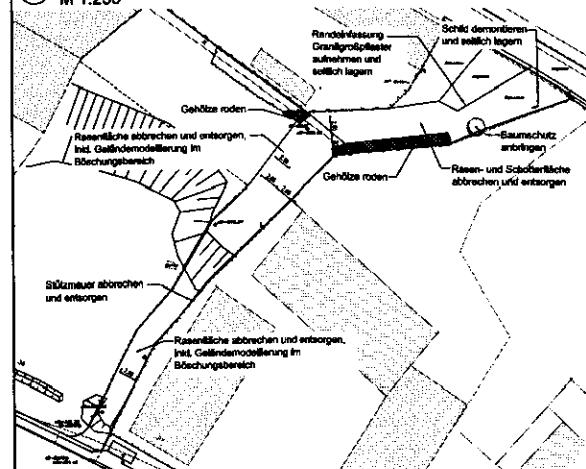
Lageplan
Liegenschaftskarte

Anlage/n	<i>Kurze Darstellung der einmaligen Beschaffungs- / Herstellungskosten, der jährl. Folgekosten / -lasten und der objektbezogenen Einnahmen:</i>
<i>Finanzielle Auswirkungen:</i>	
Veranschlagung:	
Ergebnishaushalt:	nein
Finanzhaushalt:	nein
Haushaltsstelle:	

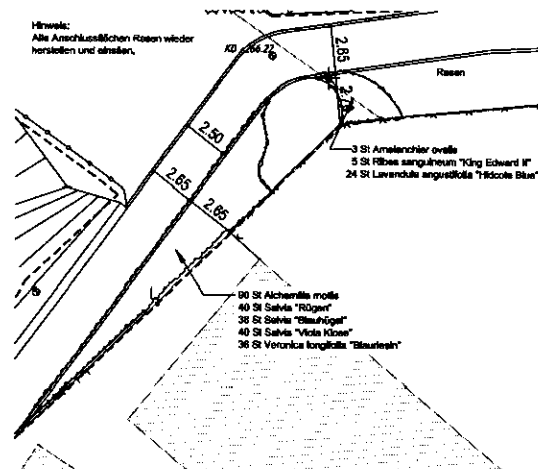
Beteiligte Ämter	Ergebnis	Datum	Handzeichen/Name
Bauamt	Zustimmung	07.05.2013	Uta Schellhorn



1 Übersichtslageplan
M 1:250



2 Abbruchplan
M 1:500



3 Pflanzplan
M 1:200

Legende

- Leistungsgränze +264.49 Höhen Planung
- Medien 262.24 Höhen Bestand
- Trinkwasser
- Schmutzwasser Bestand
- Schmutzwasser Tiefenlegung
- Regenwasser
- Gas
- ELT Bestand
- ELT Planung
- Telekom

Planung

- Asphalt
- Granitpflaster
- Rasen
- Pflanzfläche, siehe Pflanzplan
- Stabgitterzaun

Text

Hinweise: Alle Angaben zu vorhandenen Medien sind ungefähre Angaben. Im Zweifelsfall gehen immer die Bestandsunterlagen der Medienträger.
Die vom Planer angegebenen Maße, fertigungstechnische und bauphysikalische Angaben zu Konstruktionen sind vor Ausführung vom Unternehmer abgenommen und vor Ausführung von Unstimmigkeiten sind der Bauleitung unverzüglich mitzuteilen. Geplante Höhen sind den Bestandshöhen anzugleichen und mit der BL abzustimmen.

Maßstab



g					
c					
b					
a					
PLANDATUM	01.10.2012	Bl.	Ausführung	1	1
DATUM	GEZ	ÄNDERUNGEN	VERGÄNZUNGEN	BAUHER	ANFORDERUNG
					1 = Ausführung per email

Der Lageplan wurde gem. §9 DVO StBVO auf der Grundlage des Liegenschaftskatasters erstellt.

Projekt:
**Außenanlagen ehemaliges Erbericht
Großserkmannsdorf**

Planinhalt:
Lageplan Außenanlagen

Planungsamt:
Ausführung

Bauherr:
**Große Kreisstadt Radeberg
Markt 17 - 19
01454 Radeberg**

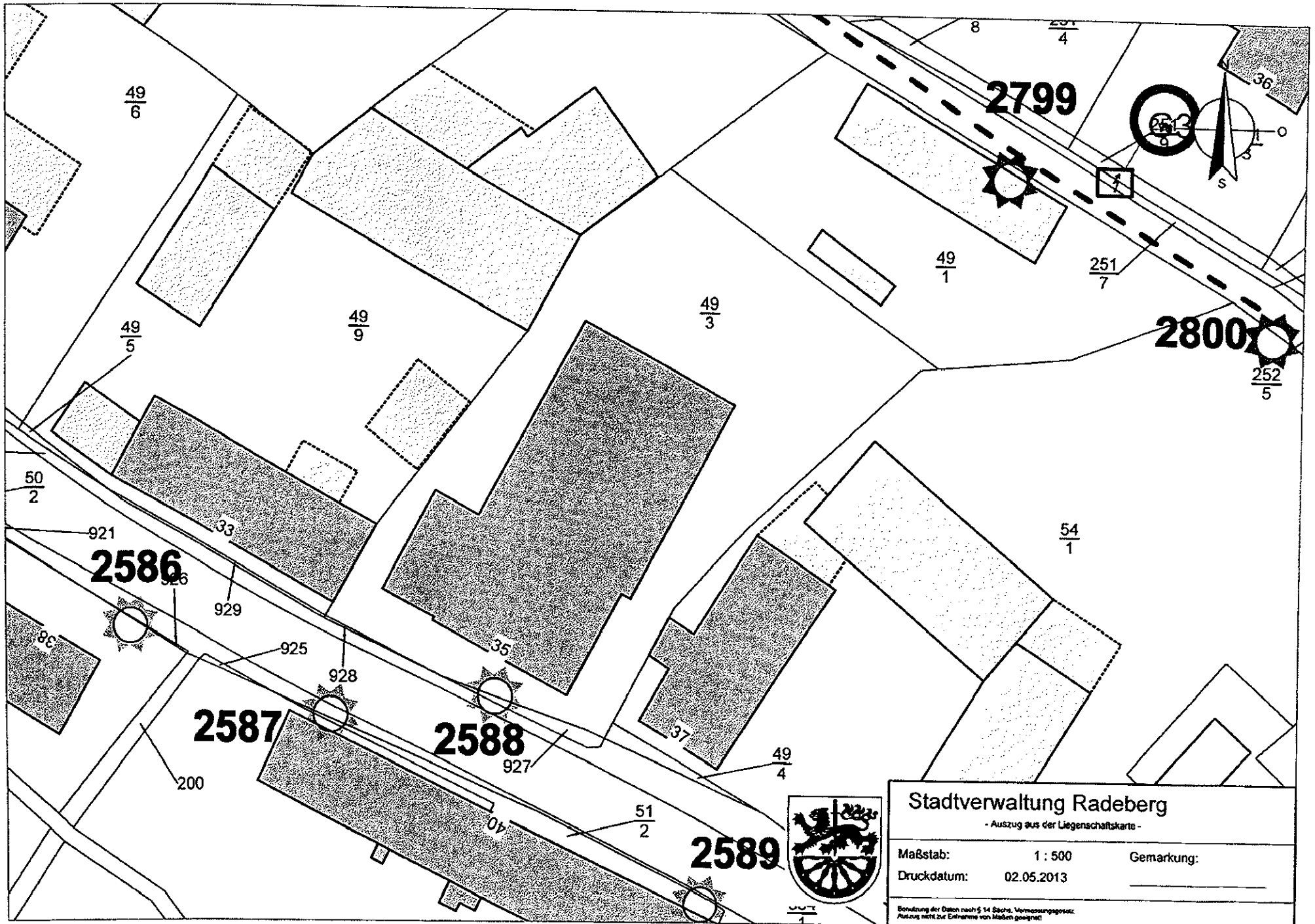


Architekt:
**LINZE ARCHITECTUREN
Hauptstraße 22 01454 Radeberg
Tel.: 03526 / 41 53 640 Fax: 41 53 648**

Projekt Nr.:	427	Maßstab:	lt. Angabe	Index:	
Plan-Nr.:	427-A-01	Datum:	01.10.2012		

Der Entwurf ist geblieben Eigentum des Planers und urheberrechtlich geschützt. Vervielfältigungen und Weitergaben an Dritte erfolgt nur mit schriftlicher Genehmigung des Planers. Bei Missbrauch können rechtliche Schritte veranlassen.





Stadtverwaltung Radeberg - Auszug aus der Liegenschaftskarte -		
Maßstab:	1 : 500	Gemarkung:
Druckdatum:	02.05.2013	
<small>Bemessung der Daten nach § 14 Sächs. Vermessungsgesetz. Auszug nicht zur Entgeltnahme von Mätern genehmigt.</small>		

